

INFORME DE MONITOREO DE MEDIOS*

Fecha: 22/08/2022

Semana N° 34

Coordinación de Vigilancia Epidemiológica

*Vigilancia basada en eventos de interés epidemiológico mediante el monitoreo de medios abiertos de comunicación locales y nacionales.

Reporte de eventos:

Amenaza	Tema	Medio	Fecha	Resumen	Liga	Prioridad
Biológico	Sequias una amenaza para Morelos	El Sol de Cuernavaca	22 agosto 2022	El retraso de las lluvias regulares no es normal; se debe a los efectos de una alteración del patrón de precipitaciones que ha venido agravándose con el tiempo a consecuencia del cambio climático y el calentamiento global, situación que se ha agudizado en las últimas décadas por varios factores, entre ellos el incremento de las temperaturas, pero también por el aumento e intensidad de fenómenos extremos como las sequías y los huracanes , lo cual trae impactos relevantes, sobre todo para el campo.	https://www.elsoldecuernavaca.com.mx/loca/sequias-una-amenaza-latente-en-morelos-8763636.html	Bajo
Lluvias	Pronostico de lluvias	Diario de Morelos	21 agosto 2022	La Comisión Estatal del Agua Ceagua replica la información que emite el Servicio Meteorológico Nacional (SMN) referente a las temperaturas para la cuarta semana de agosto, en la que, debido al fenómeno conocido como el mozón mexicano , se mantendrán condiciones atmosféricas inestables en la mayor parte del noroeste y parte del occidente del país, ocasionando lluvias para Morelos.	https://www.diariodemorelos.com/noticias/monz-n-mexicano-traer-m-s-lluvias-para-morelos-esta-semana	Bajo
Biológico	Prevención de enfermedades	Diario de Morelos	22 agosto 2022	Edificios públicos y escuelas están siendo sanitizadas por autoridades municipales para prevenir la proliferación del mosquito transmisor del dengue, zika y chikungunya, así como contagios por COVID-19.	https://www.diariodemorelos.com/noticias/sanitizan-escuelas-contra-enfermedades-en-morelos	Bajo
Lluvias	Pronostico de fuertes lluvias	Diario de Morelos	21 agosto 2022	El estado de Morelos y las entidades de Guerrero y Puebla son las que presentarán mayores precipitaciones pluviales de acuerdo con los reportes de la Comisión Nacional del Agua (Conagua), por lo que exhortan a estas demarcaciones a tomar precauciones.	https://www.diariodemorelos.com/noticias/pronostican-fuertes-lluvias-en-morelos	Bajo
Biológico	Vacunación Covid-19	Diario de Morelos	22 agosto 2022	La Brigada Correcaminos en Morelos informa que el lunes 22 y martes 23 de agosto se llevará a cabo la vacunación contra COVID-19 en niñas y niños de 5 a 11 años de edad con la aplicación de la primera dosis del biológico Pfizer, únicamente en el Hospital General Regional con Medicina Familiar (HGRc/MF) No. 1 del Instituto Mexicano del Seguro Social (IMSS) en Cuernavaca, hasta agotar las dosis asignadas en la sede de vacunación.	https://www.diariodemorelos.com/noticias/retoman-en-morelos-vacunaci-n-contra-covid-19-para-menores-de-5-11-os-y-refuerzo-rezagados	Bajo
Biológico	Repunte de homicidios	Lo de Hoy	22 agosto 2022	Los homicidios dolosos en Morelos repuntaron en julio llegando a 94, 28 crímenes más en comparación con junio donde se registraron 66 , así lo reportó el Secretariado Ejecutivo del Sistema Nacional de Seguridad Pública.	https://morelos.lodehoy.com.mx/estado/2022/08/22/21390/repuntan-homicidios-en-morelos-durante-julio	Bajo
Biológico	Prevención de rickettsiosis	Lo de Hoy	22 agosto 2022	Servicios de Salud de Morelos (SSM) pidió a la población mantener medidas de higiene en el hogar, sobre todo si se tienen perros y gatos, para prevenir la enfermedad de Rickettsiosis, que se genera por la picadura de garrapatas y pulgas.	https://www.launion.com.mx/morelos/zona-sur/noticias/211935-difunde-ssm-recomendaciones-para-prevenir-la-rickettsiosis.html	Bajo



<http://ssm.gob.mx>



Servicios de Salud Morelos



@MorelosSalud

Callejón Borda N°3 Col. Centro C.P. 62000
Teléfono (777) 312 62 31 / 314 33 36 ext. 222

**Calle Gómez Azcárate No. 205, Col. Lomas de la Selva
C.P. 62270, Cuernavaca, Morelos. Tel.: 777 102 25 56**

Amenaza	Tema	Medio	Fecha	Resumen	Liga	Prioridad
Biológico	Inestabilidad atmosférica en Morelos	La Unión	22 agosto 2022	La Comisión Estatal del Agua (Ceagua) replicó en un comunicado la información que emite el Servicio Meteorológico Nacional (SMN) referente a las temperaturas para la cuarta semana de agosto, en la que, debido al fenómeno conocido como el monzón mexicano, se mantendrán condiciones atmosféricas inestables en la mayor parte del noroeste y parte del occidente del país, ocasionando lluvias para Morelos.	https://www.launion.com.mx/morelos/avances/noticias/212003-semana-con-inestabilidad-atmosferica-para-morelos-ceagua.html	Bajo
Biológico	Afectación ante lluvias	La Unión	22 agosto 2022	Las fuertes lluvias y el viento que se registraron la madrugada de este lunes provocaron daños severos en la techumbre del recinto ferial de Acapantzingo.	https://www.launion.com.mx/morelos/avances/noticias/212001-danos-severos-en-techumbre-del-recinto-ferial-de-acapantzingo-tras-lluvias.html	Bajo



<http://ssm.gob.mx>



Servicios de Salud Morelos



@MorelosSalud

Callejón Borda N°3 Col. Centro C.P. 62000
Teléfono (777) 312 62 31 / 314 33 36 ext. 222

**Calle Gómez Azcárate No. 205, Col. Lomas de la Selva
C.P. 62270, Cuernavaca, Morelos. Tel.: 777 102 25 56**

INFORME DE RIESGOS METEOROLÓGICOS

Fecha: 22/08/2022

Semana N° 34

Coordinación de Vigilancia Epidemiológica

Fuente: Servicio Meteorológico Nacional de México, CONAGUA.

LLUVIAS PUNTUALES INTENSAS SE PREVEN EN ZONAS DE CHIHUAHUA, DURANGO Y SINALOA

Para hoy, el **monzón mexicano** persistirá sobre el noroeste del país, en interacción con un **sistema frontal (fuera de temporada)** sobre la frontera norte de México, lo que originará lluvias puntuales muy fuertes en Sonora y Coahuila y puntuales intensas en Chihuahua, Durango y Sinaloa, así como chubascos en Baja California. Por otro lado, un **canal de baja presión** en el occidente de la Mesa Central y la entrada de humedad del Océano Pacífico, ocasionarán lluvias puntuales muy fuertes en Nayarit, Jalisco y Guerrero; puntuales fuertes en Colima y Michoacán, y chubascos en estados del centro del país, incluido el Valle de México. Asimismo, un segundo **canal de baja presión** que se localizará en el sureste del territorio, en combinación con la entrada de humedad del Golfo de México y Mar Caribe, producirán chubascos en el centro y sur del litoral del Golfo de México y estados de la Península de Yucatán, lluvias puntuales fuertes en Chiapas y puntuales muy fuertes en Oaxaca. *Las lluvias mencionadas estarán acompañadas de descargas eléctricas, fuertes rachas de viento y posible caída de granizo; además, podrían generar incremento en los niveles de ríos y arroyos, así como ocasionar deslaves e inundaciones en zonas bajas.* Finalmente, prevalecerá el ambiente vespertino cálido a caluroso sobre la mayor parte de las entidades de la República Mexicana, con temperaturas máximas muy calurosas, que podrán superar los 40°C, en zonas de Baja California, Sonora, Nuevo León, Tamaulipas y Campeche.

Las lluvias mencionadas podrán estar acompañadas de descargas eléctricas fuertes rachas de viento y posible caída de granizo, además de que podrían incrementar los niveles de ríos y arroyos y ocasionar deslaves e inundaciones en zonas bajas.

lluvias con intervalos de chubascos (5-25mm):

Baja California, Nuevo León, Guanajuato, Querétaro, Hidalgo, Tlaxcala, **Morelos**, Puebla, Estado de México, Ciudad de México, Veracruz, Tabasco, Campeche, Yucatán y Quintana Roo.

Temperaturas Máximas de 30-35 °C:

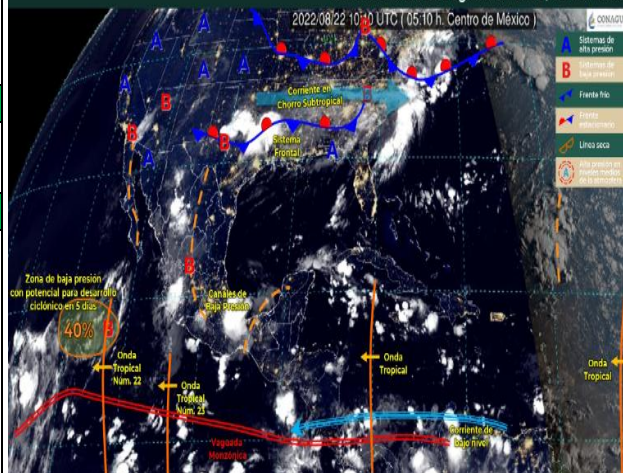
Zacatecas, Nayarit, Jalisco, Colima, Michoacán, Querétaro, Hidalgo, Puebla, Guerrero, Oaxaca y Chiapas.

Pronostico en región Mesa Central:

Cielo medio nublado por la mañana y ambiente fresco, siendo frío y con bancos de niebla en zonas altas de Hidalgo, Tlaxcala y Puebla. **Por la tarde, ambiente cálido y lluvias con intervalos de chubascos** en Guanajuato, Querétaro, Hidalgo, Tlaxcala, **Morelos** y Puebla; todas con descargas eléctricas y posible caída de granizo. Viento del norte y noreste de 10 a 20 km/h en la región, con rachas de 30 a 40 km/h en Guanajuato, Querétaro e Hidalgo.

SISTEMAS METEOROLÓGICOS ACTUALES

Núm. 467 del 22 de agosto de 2022 / 06:00 horas



<http://ssm.gob.mx>



Servicios de Salud Morelos



@MorelosSalud

Callejón Borda N°3 Col. Centro C.P. 62000
Teléfono (777) 312 62 31 / 314 33 36 ext. 222

**Calle Gómez Azcárate No. 205, Col. Lomas de la Selva
C.P. 62270, Cuernavaca, Morelos. Tel.: 777 102 25 56**

INFORME DE MONITOREO VOLCÁNICO Y SISMOLÓGICO

Fecha: 22/08/2022

Semana N° 34

Coordinación de Vigilancia Epidemiológica

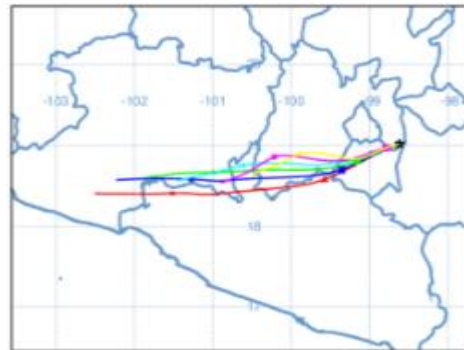
Fuente: Servicio Sismológico Nacional, UNAM. / Centro nacional de Prevención de Desastres (CENAPRED)-SEGOB, SENEAM-SCT y NOAA.


En las últimas 24 horas, mediante los sistemas de **monitoreo del volcán Popocatepetl**, se detectaron **24 exhalaciones de baja intensidad, acompañadas de vapor de agua, gases volcánicos y en ocasiones ligeras cantidades de ceniza**. Al momento de este reporte **no se tiene visibilidad por nublados**. No obstante, en horas previas se distinguió una emisión de vapor de agua y gas con dirección suroeste.

NIVEL DE ALERTA	SEMAFORO	AMARILLO-FASE 2	RECOMENDACIONES PARA LA FASE AMARILLO FASE 2
	<p>El volcán presenta incremento en su actividad, con explosiones esporádicas:</p> <ul style="list-style-type: none">● Pluma continua de vapor de agua y gas.● Caída de ceniza leves a moderadas en poblaciones cercanas.● Lanzamiento de fragmentos incandescentes y posibilidad de flujos piroclásticos de corto alcance asociado a las explosiones.● Crecimiento y destrucción de domos de lava.● Flujos de lodo o escombros de corto alcance.		<p>1. Continuar con el radio de seguridad de 12 km, por lo que la permanencia en esa área no está permitida.</p> <p>2. Controlar el tránsito entre Santiago Xalitintla y San Pedro Nexapa, vía Paso de Cortés.</p> <p>3. A las autoridades de Protección Civil, mantener sus procedimientos preventivos, de acuerdo con sus planes operativos.</p> <p>4. A la población se le recomienda eleva la atención a los avisos de las autoridades de su localidad y se exhorta a no acercarse al volcán, y mucho menos al cráter.</p> <p>5. Mantenerse fuera de cañadas ante posibles flujos de lodo, principalmente en temporada de lluvias.</p>

PRONOSTICO DE CAIDA DE CENIZA

En caso de una exhalación de ceniza volcánica, **el pronóstico de trayectoria hacia el oeste-suroeste** (simulando exhalación cada hora en las próximas 6 horas) a su paso por la zona sureste, sur y suroeste del Estado de México; **zona noreste, centro, oeste-noroeste, oeste y oeste-suroeste del estado de Morelos** y zona norte y noroeste del estado de Guerrero, **para las primeras 12 horas de pronóstico**, (14:00 a las 02:00 hora local). Posteriormente para las últimas 12 horas de pronóstico, (02:00 a las 14:00 hora local del día siguiente), las trayectorias continúan hacia la zona sur y suroeste del Estado de México; zona noroeste del estado de Guerrero y la zona este-sureste, sureste y sur-sureste del estado de Michoacán.



SISMOS	<p>Se registró sismo de magnitud de 4.1 grados Richter, a las 14:47:37 hrs con localización del epicentro a 131 km al suroeste de Cd. Hidalgo, Chiapas.</p> <p>NO PERCIBIDO EN EL ESTADO DE MORELOS.</p>	 <p>Último sismo</p>
	<h3>REPORTE DE DAÑOS A LA POBLACION</h3>	
PROTECCIÓN CIVIL	Sin reporte de daños a la población ni a la infraestructura en salud.	



<http://ssm.gob.mx>



Servicios de Salud Morelos



@MorelosSalud

Callejón Borda N°3 Col. Centro C.P. 62000
Teléfono (777) 312 62 31 / 314 33 36 ext. 222

**Calle Gómez Azcárate No. 205, Col. Lomas de la Selva
C.P. 62270, Cuernavaca, Morelos. Tel.: 777 102 25 56**

INFORME DE MONITOREO DE TEMPERATURAS Y CALIDAD DEL AIRE

Fecha: 22/08/2022

Semana N° 34

Coordinación de Vigilancia Epidemiológica

Fuente: Comisión Estatal de Agua (CEAGUA)

**PRONOSTICO DE TEMPERATURAS POR
MUNICIPIO**

Municipio	Min.	Max.	Municipio	Min.	Max.
Amacuzac	17°	31°	Tepalcingo	18°	28°
Cuautla	15°	27°	Ayala	18°	29°
Jiutepec	15°	28°	Huitzilac	08°	20°
Temixco	17°	30°	Tepoztlán	13°	27°
Tlaltizapan	18°	31°	Zacualpan	13°	24°
Axochiapan	17°	30°	Tlalquitenango	20°	33°
Cuernavaca	13°	27°	Puente de Ixtla	19°	33°
Jojutla	19°	33°			

**TEMPERATURAS MÁXIMAS Y MÍNIMAS,
ULTIMAS 24 HRS**

Mínimas

Huitzilac	08° 20°
Tetela del Volcán	10° 21°
Totolapan	11° 23°
Ocuituco	12° 23°

Máximas

Tlaquitenango	20° 33°
Jojutla	19° 33°
Axochiapan	17° 30°
Zacatepec	18° 30°

CALIDAD DEL AIRE

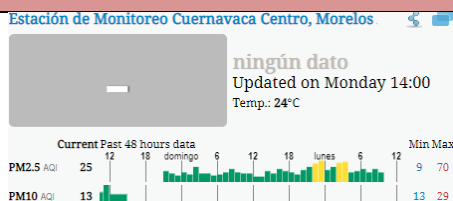
ÍNDICE AIRE Y SALUD

NIVEL DE RIESGO ASOCIADO

RECOMENDACIONES

**GRUPOS
SENSIBLES**

**PARA TODA
LA
POBLACIÓN**



Bajo

**Se considera que el riesgo
es mínimo.**

**Disfruta las actividades al
aire libre.**



<http://ssm.gob.mx>



Servicios de Salud Morelos



@MorelosSalud

Callejón Borda N°3 Col. Centro C.P. 62000
Teléfono (777) 312 62 31 / 314 33 36 ext. 222

**Calle Gómez Azcárate No. 205, Col. Lomas de la Selva
C.P. 62270, Cuernavaca, Morelos. Tel.: 777 102 25 56**

INFORME DE MONITOREO EPIDEMIOLÓGICO

Fecha: 22/08/2022

Semana N° 34

Coordinación de Vigilancia Epidemiológica

Fuente: Jurisdicciones Sanitarias del estado de Morelos.

JURISDICCION SANITARIA I:

☞ SIN EVENTOS EXTRAORDINARIOS.

JURISDICCION SANITARIA II:

☞ SIN EVENTOS EXTRAORDINARIOS.

JURISDICCION SANITARIA III:

☞ SIN EVENTOS EXTRAORDINARIOS.



<http://ssm.gob.mx>



Servicios de Salud Morelos



@MorelosSalud

Callejón Borda N°3 Col. Centro C.P. 62000
Teléfono (777) 312 62 31 / 314 33 36 ext. 222

**Calle Gómez Azcárate No. 205, Col. Lomas de la Selva
C.P. 62270, Cuernavaca, Morelos. Tel.: 777 102 25 56**